

CONVENTION DE SERVITUDES

Commune de : Bouc-Bel-Air

Département : BOUCHES DU RHONE

Une ligne électrique souterraine : 400 Volts

N° d'affaire Enedis : DC25/059644 RACC PROD BT - SOL2303-DEDIEU_1 et 2

Chargé d'affaire Enedis : BRINI Jamal

Entre les soussignés :

Enedis, SA à directoire et à conseil de surveillance au capital de 270 037 000 € euros, dont le siège social est Tour Enedis 34 place des Corolles, 92079 PARIS LA DEFENSE Cedex, immatriculée au RCS de Nanterre sous le numéro 444 608 442- TVA intracommunautaire FR 66444608442, représentée par Le Directeur Régional ENEDIS Provence Alpes du Sud, Monsieur Jacques NICOLI, 445 rue André Ampère, CS 40426, 13591 AIX EN PROVENCE, dûment habilité à cet effet,

désignée ci-après par " Enedis "

d'une part,

Et

Nom *: **COMMUNE DE BOUC BEL AIR représenté(e) par M. LE MAIRE, dûment habilité(e) à cet effet**

Demeurant à : **MAIRIE 0000 PL DE L HOTEL DE VILLE, 13320 BOUC-BEL-AIR**

Téléphone :

Né(e) à :

Agissant en qualité **Propriétaire** des bâtiments et terrains ci-après indiqués

(*) Si le propriétaire est une société, une association, un GFA, indiquer la société, l'association, représentée par M ou Mme suivi de l'adresse de la société ou association.

(*) Si le propriétaire est une commune ou un département ,indiquer « représenté(e) par son Maire ou son président ayant reçu tous pouvoirs à l'effet des présentes par décision du Conseil Municipal ou du Conseil Général en date du....

désigné ci-après par « le propriétaire »

d'autre part,

Il a été exposé ce qui suit :

Le propriétaire déclare que les parcelles ci-après lui appartiennent :

Commune	Prefixe	Section	Numéro de parcelle	Lieux-dits	Nature éventuelle des sols et cultures (Cultures légumières, prairies, pacage, bois, forêt ...)
Bouc-Bel-Air		BS	0054	SOUS LE CRET SUD ,	
Bouc-Bel-Air		BS	0065	SOUS LE CRET SUD ,	

Le propriétaire déclare en outre, conformément aux articles R.323-1 à D.323-16 du Code de l'Energie, que les parcelles, ci-dessus désignées sont actuellement (*) :

- non exploitée(s)
- exploitée(s) par-lui même
- exploitée(s) par

qui sera indemnisé directement par Enedis en vertu desdits articles décret s'il les exploite lors de la construction de la(les) lignes électrique(s) souterraine(s). Si à cette date ce dernier a abandonné l'exploitation, l'indemnité sera payée à son successeur.

(* ne concerne que les parcelles boisées ou forestières et les terrains agricoles)

Les parties, vu les droits conférés aux concessionnaires des ouvrages de distribution d'électricité par les articles L.323-4 à L.323-9 et les articles R.323-1 à D.323-16 du Code de l'Energie, vu le décret n° 67-886 du 6 octobre 1967, vu les protocoles d'accord conclus entre la profession agricole et Enedis et à titre de reconnaissance de ces droits, sont convenues de ce qui suit :

ARTICLE 1 - Droits de servitudes consentis à Enedis

Après avoir pris connaissance du tracé des ouvrages, mentionnés ci-dessous, sur les parcelles, ci-dessus désignées, le propriétaire reconnaît à Enedis, que cette propriété soit close ou non, bâtie ou non, les droits suivants :

- 1.1/ Etablir à demeure dans une bande de 3 mètre(s) de large, 1 canalisation(s) souterraine(s) sur une longueur totale d'environ 70 mètres ainsi que ses accessoires.
- 1.2/ Etablir si besoin des bornes de repérage.
- 1.3/ Poser sur socle un ou plusieurs coffret(s) et/ou ses accessoires
- 1.4/ Effectuer l'élagage, l'enlèvement, l'abattage ou le dessouchage de toutes plantations, branches ou arbres, qui se trouvant à proximité de l'emplacement des ouvrages, gênent leur pose ou pourraient par leur mouvement, chute ou croissance occasionner des dommages aux ouvrages, étant précisé que Enedis pourra confier ces travaux au propriétaire, si ce dernier le demande et s'engage à respecter la réglementation en vigueur.
- 1.5/ Utiliser les ouvrages désignés ci-dessus et réaliser toutes les opérations nécessaires pour les besoins du service public de la distribution d'électricité (renforcement, raccordement, etc).

Par voie de conséquence, Enedis pourra faire pénétrer sur la propriété ses agents ou ceux des entrepreneurs dûment accrédités par lui en vue de la construction, la surveillance, l'entretien, la réparation, le remplacement et la rénovation des ouvrages ainsi établis.

Enedis veille à laisser la/les parcelle(s) concernée(s) dans un état similaire à celui qui existait avant son/intervention(s).

Le propriétaire sera préalablement averti des interventions, sauf en cas d'urgence.

ARTICLE 2 - Droits et obligations du propriétaire

Le propriétaire conserve la propriété et la jouissance des parcelles mais renonce à demander pour quelque motif que ce soit l'enlèvement ou la modification des ouvrages désignés à l'article 1er.

Le propriétaire s'interdit toutefois, dans l'emprise des ouvrages définis à l'article 1er, de faire aucune modification du profil des terrains, aucune plantation d'arbres ou d'arbustes, aucune culture et plus généralement aucun travail ou construction qui soit



Fait en QUATRE ORIGINAUX et passé à.....

Le 16/02/2024

Nom Prénom	Signature
COMMUNE DE BOUC BEL AIR représenté(e) par M. LE MAIRE, dûment habilité(e) à cet effet	<p><i>Lu et approuvé</i></p>  

(1) Faire précéder la signature de la mention manuscrite "LU et APPROUVE"

(2) Parapher les pages de la convention et signer les plans

Cadre réservé à Enedis

A....., le

préjudiciable à l'établissement, l'entretien, l'exploitation et la solidité des ouvrages.
Le propriétaire s'interdit également de porter atteinte à la sécurité desdits ouvrages.

Il pourra toutefois :

- élever des constructions et/ou effectuer des plantations à proximité des ouvrages électriques à condition de respecter entre lesdites constructions et/ou plantations et l'ouvrage(les ouvrages) visé(s) à l'article 1er, les distances de protection prescrites par la réglementation en vigueur
- planter des arbres de part et d'autre des lignes électriques souterraines à condition que la base du fût soit à une distance supérieure à deux mètres des ouvrages.

ARTICLE 3 - Indemnités

3.1/ A titre de compensation forfaitaire et définitive des préjudices spéciaux de toute nature résultant de l'exercice des droits reconnus à l'article 1er, Enedis s'engage à verser lors de l'établissement de l'acte notarié prévu à l'article 7 ci-après :

- au propriétaire qui accepte, une indemnité unique et forfaitaire de soixante-dix euros (70 €).
- Le cas échéant, à l'exploitant qui accepte, une indemnité unique et forfaitaire de zéro euro (€).

Dans le cas des terrains agricoles, cette indemnité sera évaluée sur la base des protocoles agricoles¹ conclus entre la profession agricole et Enedis, en vigueur à la date de signature de la présente convention.

3.2/ Par ailleurs, les dégâts qui pourraient être causés aux cultures, bois, forêts et aux biens à l'occasion de la construction, la surveillance, l'entretien, la réparation, le remplacement et la rénovation des ouvrages (à l'exception des abattages et élagages d'arbres indemnisés au titre du paragraphe 3.1) feront l'objet d'une indemnité versée suivant la nature du dommage, soit au propriétaire soit à l'exploitant, fixée à l'amiable, ou à défaut d'accord par le tribunal compétent.

¹ Protocoles "dommages permanents" et "dommages instantanés" relatifs à l'implantation et aux travaux des lignes électriques aériennes et souterraines situées en terrains agricoles

ARTICLE 4 - Responsabilité

Enedis prendra à sa charge tous les dommages accidentels directs et indirects qui résulteraient de son occupation et/ou de ses interventions, causés par son fait ou par ses installations.

Les dégâts seront évalués à l'amiable. Au cas où les parties ne s'entendraient pas sur le quantum de l'indemnité, celle-ci sera fixée par le tribunal compétent du lieu de situation de l'immeuble.

ARTICLE 5- Litiges

Dans le cas de litiges survenant entre les parties pour l'interprétation ou l'exécution de la présente convention, les parties conviennent de rechercher un règlement amiable. A défaut d'accord, les litiges seront soumis au tribunal compétent du lieu de situation des parcelles.

ARTICLE 6 - Entrée en vigueur

La présente convention prend effet à compter de la date de signature par les parties. Elle est conclue pour la durée des ouvrages dont il est question à l'article 1er ou de tous autres ouvrages qui pourraient leur être substitués sur l'emprise des ouvrages existants ou le cas échéant, avec une emprise moindre.

En égard aux impératifs de la distribution publique, le propriétaire autorise Enedis à commencer les travaux dès sa signature si nécessaire.

ARTICLE 7 - Formalités

La présente convention ayant pour objet de conférer à Enedis des droits plus étendus que ceux prévus par l'article L323-4 du Code de l'Energie, pourra être authentifiée, en vue de sa publication au service de la Publicité Foncière, par acte notarié, les frais dudit acte restant à la charge d'Enedis.

Elle vaut, dès sa signature par le propriétaire, autorisation d'implanter l'ouvrage décrit à l'article 1er.

Nonobstant ce qui précède, le propriétaire s'engage, dès maintenant, à porter la présente convention à la connaissance des personnes, qui ont ou qui acquièrent des droits sur les parcelles traversées par les ouvrages, notamment en cas de transfert de propriété ou de changement de locataire.

Il s'engage, en outre, à faire reporter dans tout acte relatif aux parcelles concernées, par les ouvrages électriques définis à l'article 1er, les termes de la présente convention.

PLAN DE CONVENTION

Poste HT/BT «COMPLEXE SPORTIF»
RACC PROD BT – DEDIEU 1 ET 2
Chemin de la Transhumance
13320 BOUC BEL AIR

Câbles Souterrain Basse Tension + Armoires

(-P1- X=895304.22 Y=6262888.28 / -D2- X=895191.24 Y=6262977.03)

NUMERO D'AFFAIRE

DC25/059644

CHARGE D'AFFAIRE

Jamal BRINI

Tel: 06.33.06.77.39

jamal-externe.brini@enedis.fr

IDENTIFICATION PROPRIETAIRE

Commune de BOUC BEL AIR

Section BS – Parcelle : N° 54 - 65

Propriété de :

**COMMUNE DE BOUC BEL AIR
PLACE DE L'HOTEL DE VILLE
13320 BOUC BEL AIR**

Ce dossier contient les éléments suivants :

- Plan de situation p. 2
- Plan cadastral p. 3
- Plan de projet p. 4

DATE DE CREATION

22/12/2023

- Parapher chaque page du présent dossier, signer et dater la dernière page avec la mention "lu et approuvé" précédant la signature
- Parapher chaque page de la convention jointe, dater et signer la dernière page avec la mention "lu et approuvé" précédant la signature



B.E.T.P

ZI Les Ferrages

83170 TOURVES

Tel : 07.57.41.62.01

etudes.betp@gmail.com



V.R.T.P

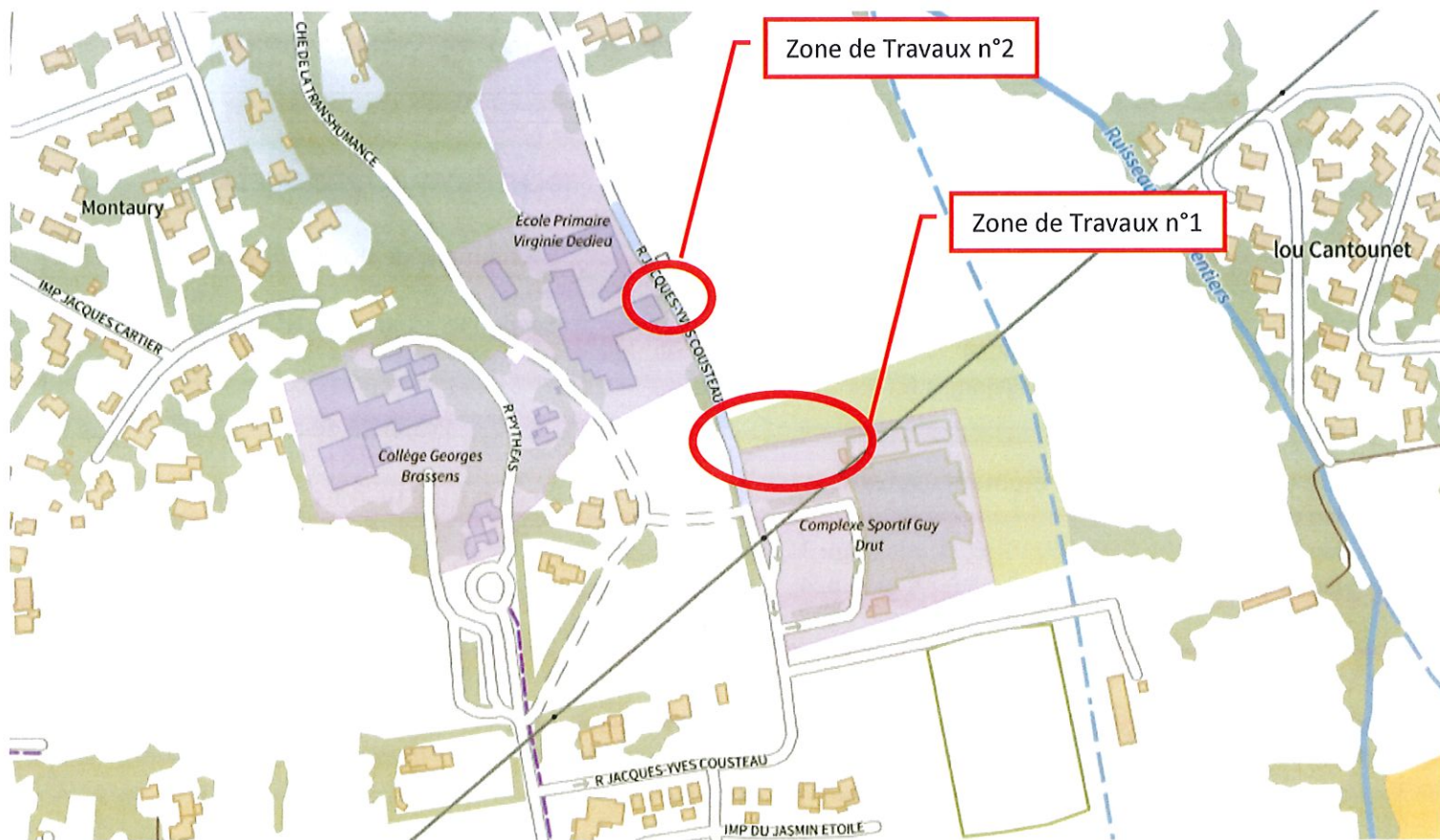
ZI Les Ferrages

83170 TOURVES

Tel : 07.57.41.62.01

etudes.betp@gmail.com

PLAN DE SITUATION



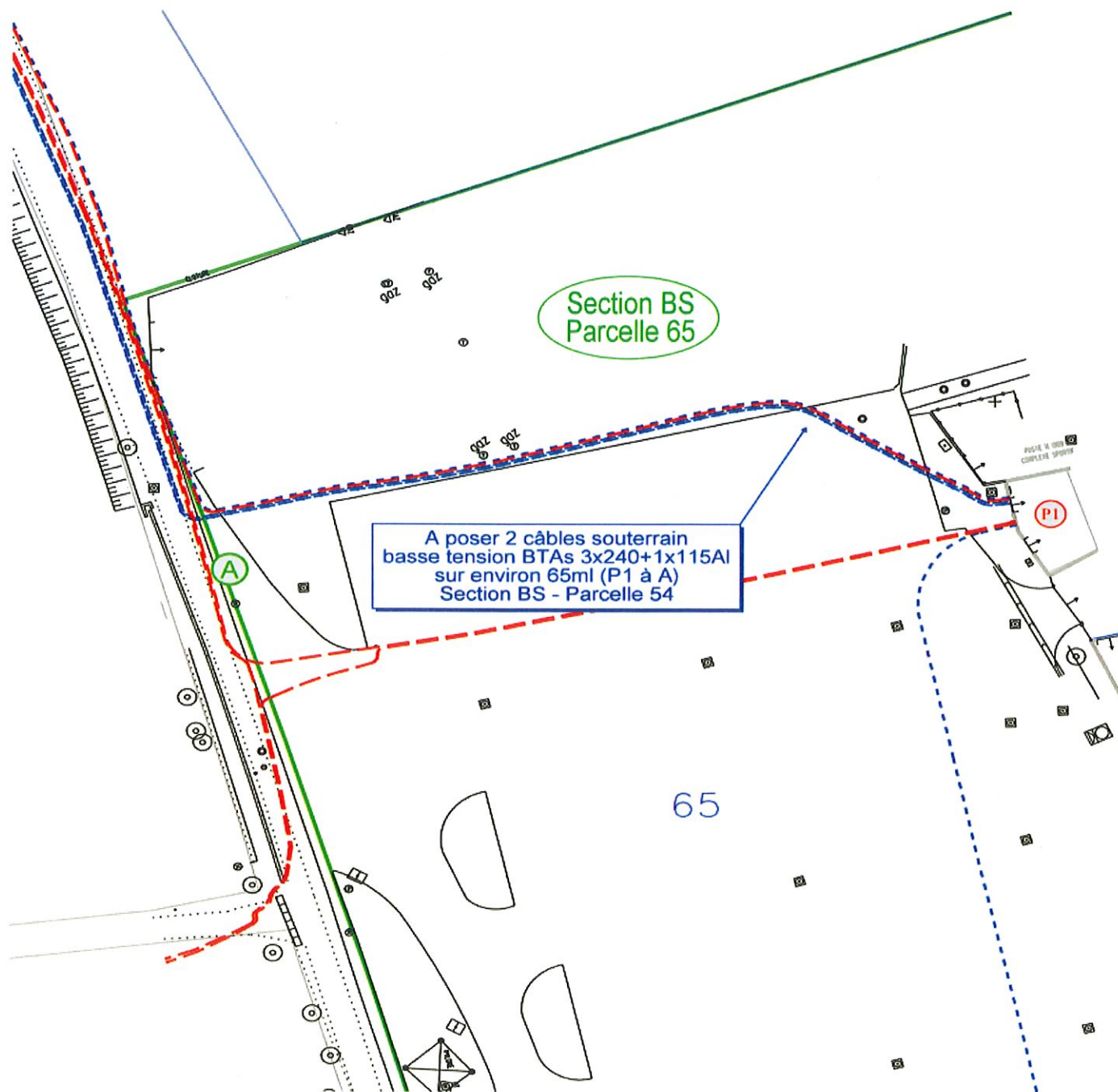
Département : BOUCHES DU RHONE	DIRECTION GÉNÉRALE DES FINANCES PUBLIQUES ----- EXTRAIT DU PLAN CADASTRAL -----	Le plan visualisé sur cet extrait est géré par le centre des impôts foncier suivant : CENTRE DES IMPÔTS FONCIER D' AIX 10 avenue de la Cible 13626 13626 Aix en Provence Cedex 1 tél. 04 42 37 54 00 -fax cdif.aix-en-provence@dgflp.finances.gouv.fr
Commune : BOUC-BEL-AIR		
Section : BS Feuille : 000 BS 01	<h2>PLAN CADASTRAL</h2>	Cet extrait de plan vous est délivré par : cadastre.gouv.fr
Échelle d'origine : 1/2000 Échelle d'édition : 1/2000		
Date d'édition : 12/12/2023 (fuseau horaire de Paris)		
Coordonnées en projection : RGF93CC44 ©2022 Direction Générale des Finances Publiques		



PLAN PROJET ZONE N°1

LEGENDE

- câble souterrain haute tension existant
- câble souterrain basse tension à poser
- câble souterrain basse tension existant



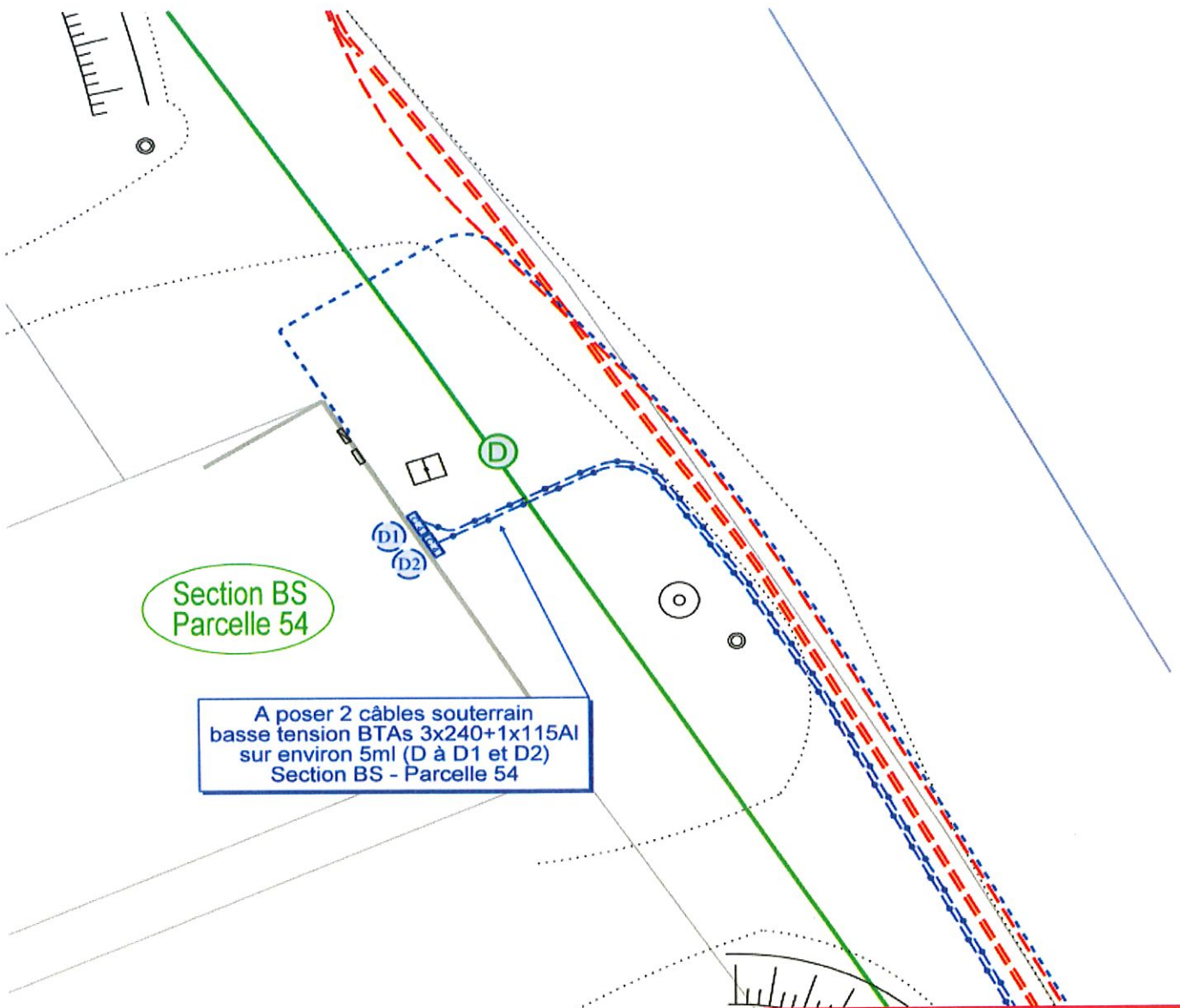
PLAN PROJET ZONE N°2

LEGENDE

câble souterrain haute tension existant

câble souterrain basse tension à poser

câble souterrain basse tension existant



Section BS
Parcelle 54

A poser 2 câbles souterrain
basse tension BTAs 3x240+1x115Al
sur environ 5ml (D à D1 et D2)
Section BS - Parcelle 54

Date et signature précédées de la
mention "lu et approuvé" :

lu et approuvé



Envoyé en préfecture le 28/02/2024

Reçu en préfecture le 28/02/2024

Publié le



ID : 013-211300157-20240220-2024_010-AU